



Факультет городского и  
регионального развития

Институт экономики транспорта и  
транспортной политики

Москва 2023

# Комплексная схема организации транспортного обслуживания города Обнинска

Итоговый проект маршрутной сети с учётом предложений граждан

Брифинг 3 мая 2023 года

# Создание **удобной** и эффективной маршрутной сети города Обнинска

- Новые автобусы на всех маршрутах
- Быстрые и прямые маршруты
- Сохранение привычных связей
- Обслуживание новых районов
- Удобные интервалы движения
- Снижение перегрузки автобусов
- Устойчивая экономика транспорта



# Методология


Подробная информация о проекте на сайте НИУ ВШЭ <https://transport-obninsk.hse.ru/>



Транспортные обследования



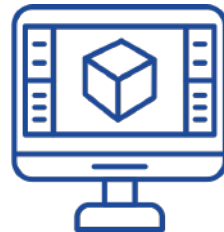
Анализ данных  
валидаций билетов  
и датчиков  
пассажиропотоков



Пространственный анализ



Вариативный  
подход к  
планированию  
маршрутной сети



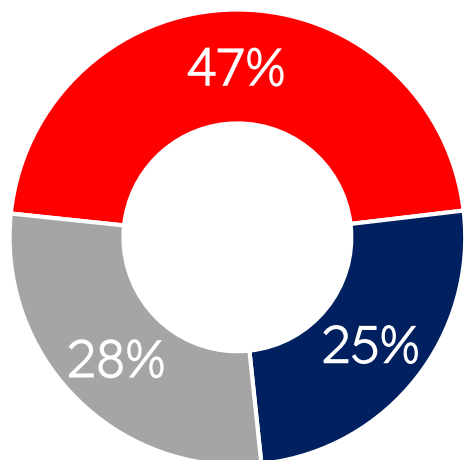
Транспортное  
моделирование



Учёт пожеланий  
жителей к  
изначальному  
проекту

# В Предложения жителей

## Более 120 обращений



■ Сохранить связь Старого города и 51 мкрн.

■ Не отменять маршрут №21

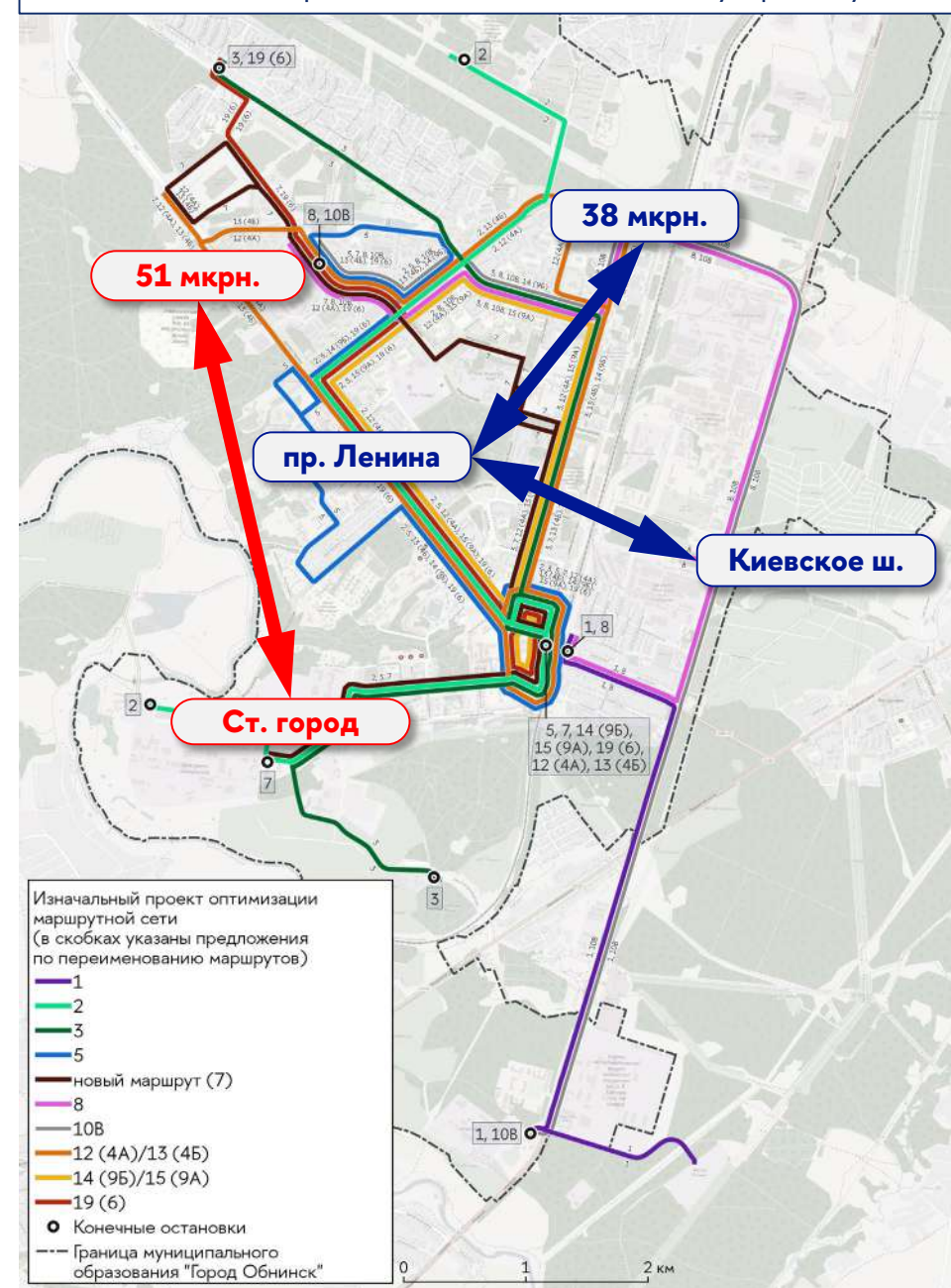
■ Прочее

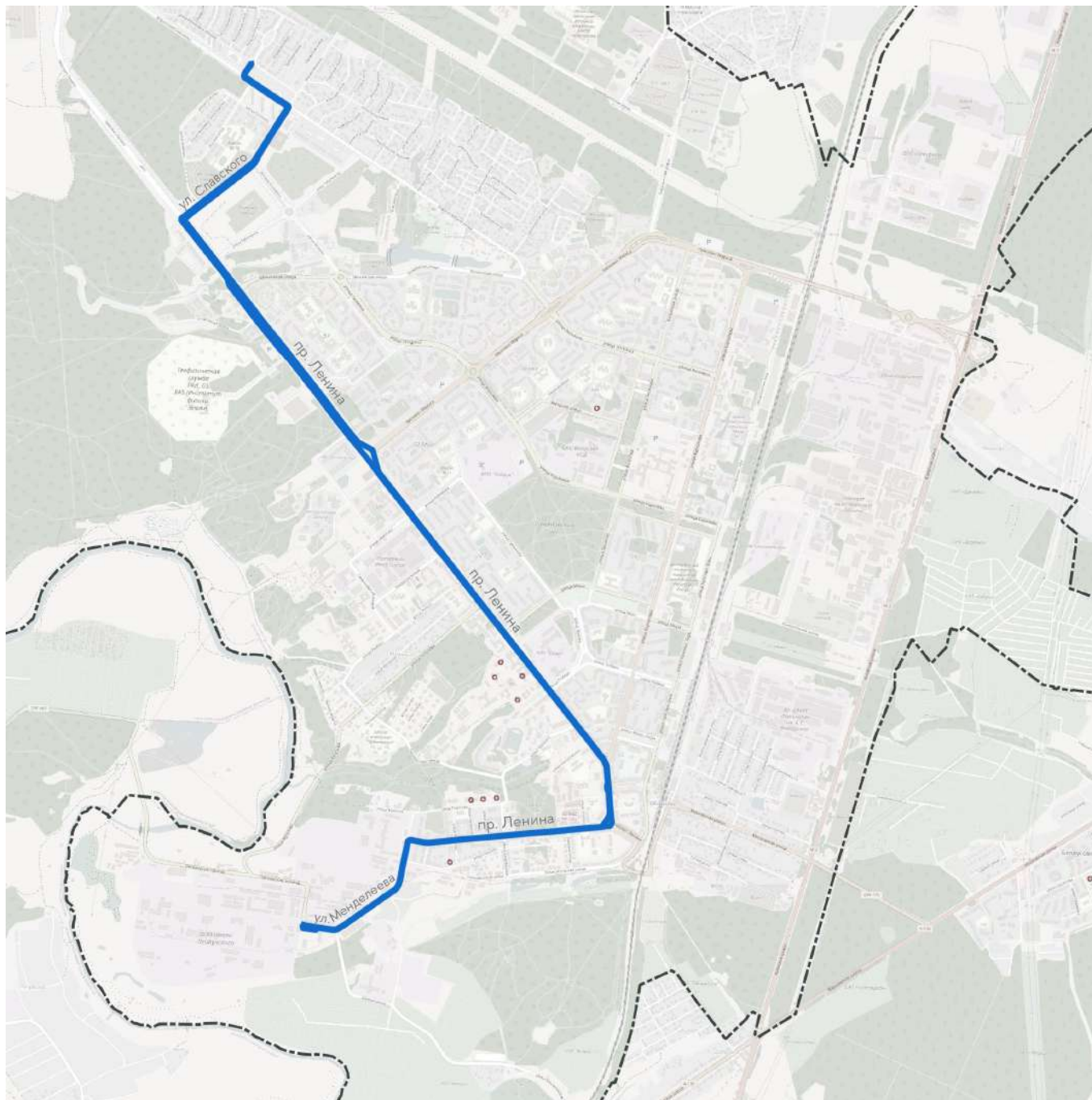
## Изменения изначального проекта

Изменены предложения по маршрутам №1, №2, №7 и №8

Сохранён маршрут №21

### Основные предложения к изначальному проекту

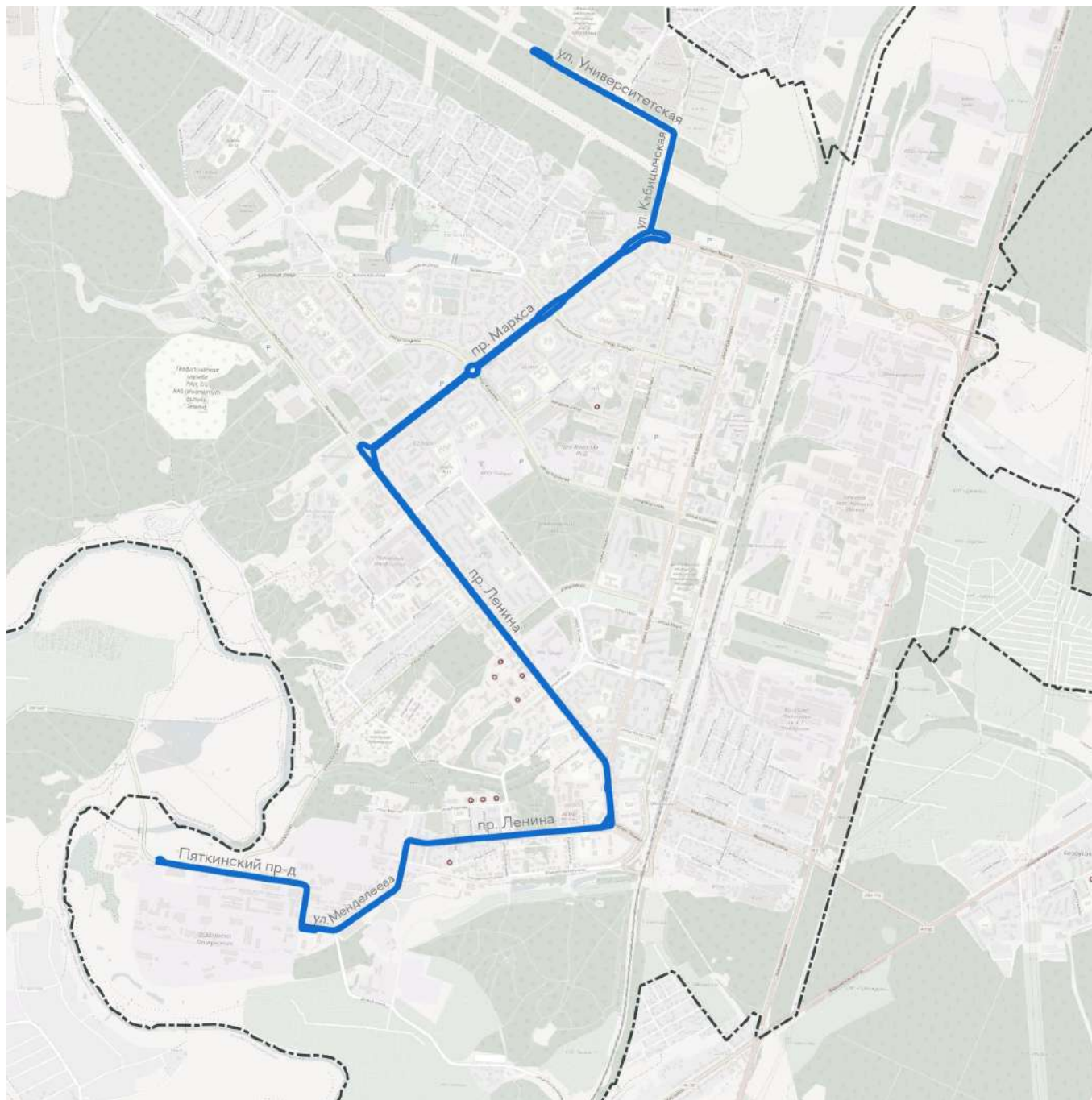




# Маршрут №1

Транспорт появится на  
улице Славского (школа  
№18, ЖК Новый город)

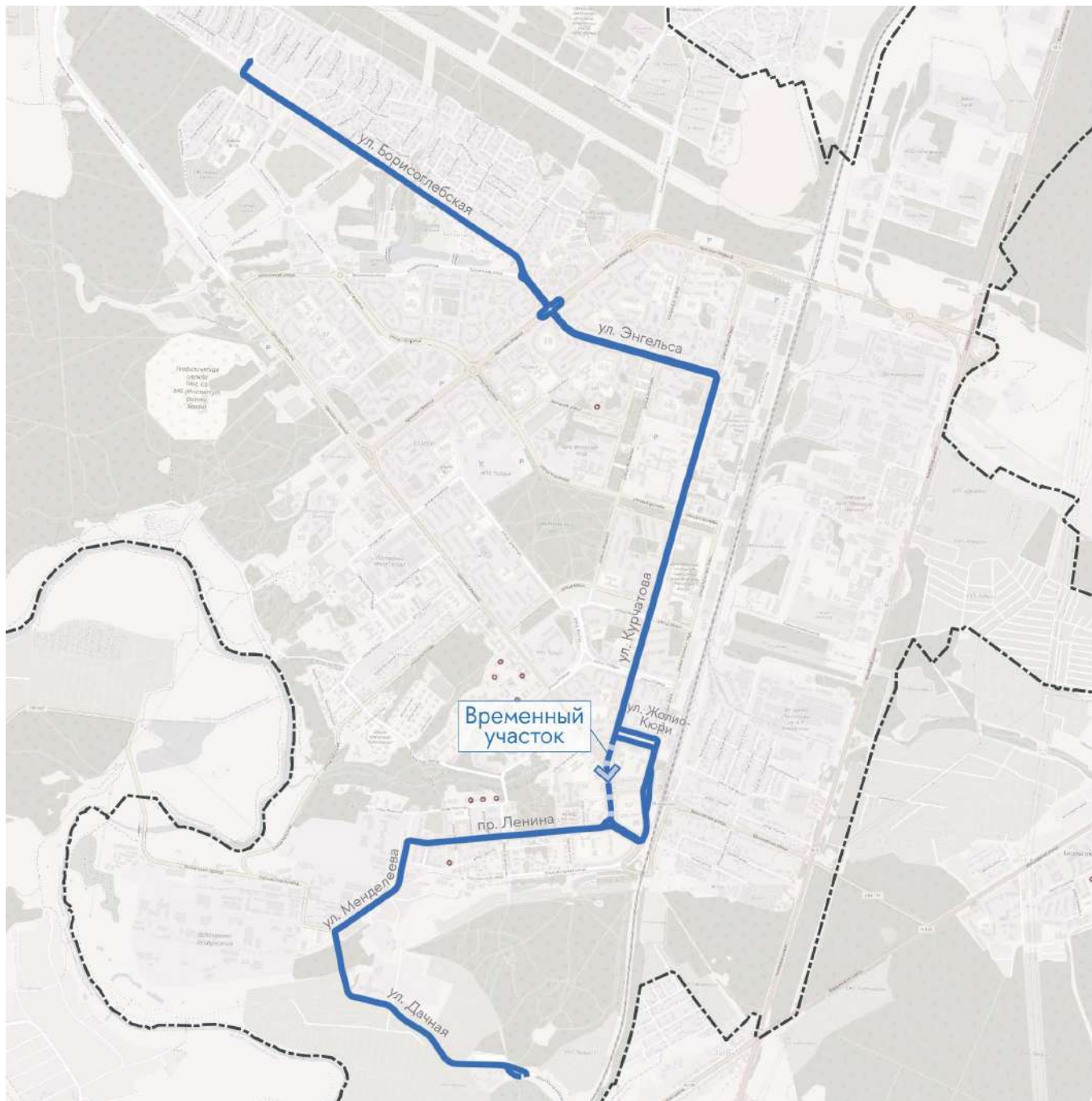
Возникнет связь Старого и  
Нового города  
(Заовражье)



# Маршрут №2

Возникнет связь Старого города с 39-м и 55-м микрорайонами и ИАТЭ

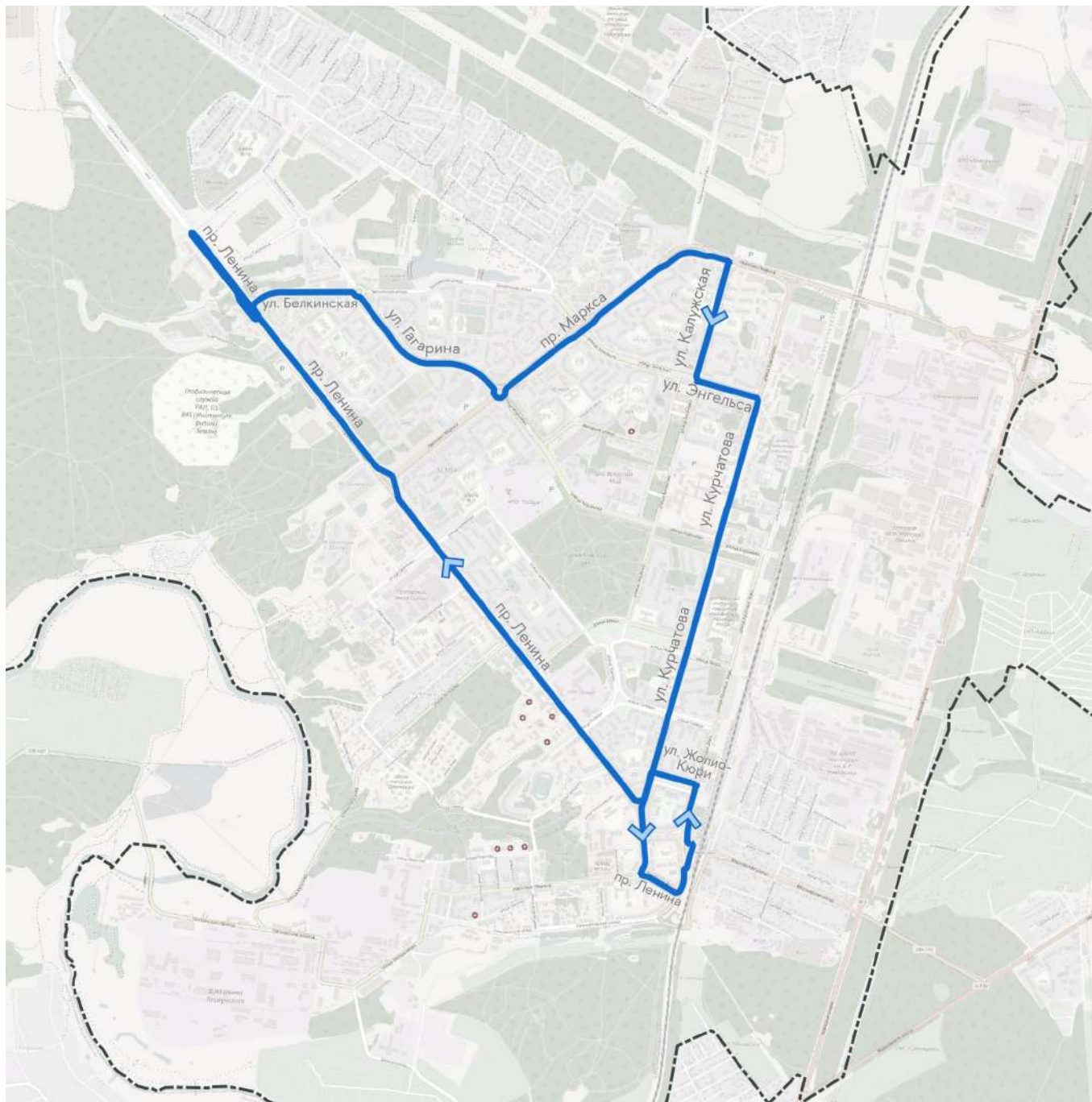
На маршруте будут использоваться автобусы большого класса



# Маршрут №3

Возникнет связь Старого города и Экодоля

Возникнет связь Старого города и ж/д вокзала (в обе стороны)

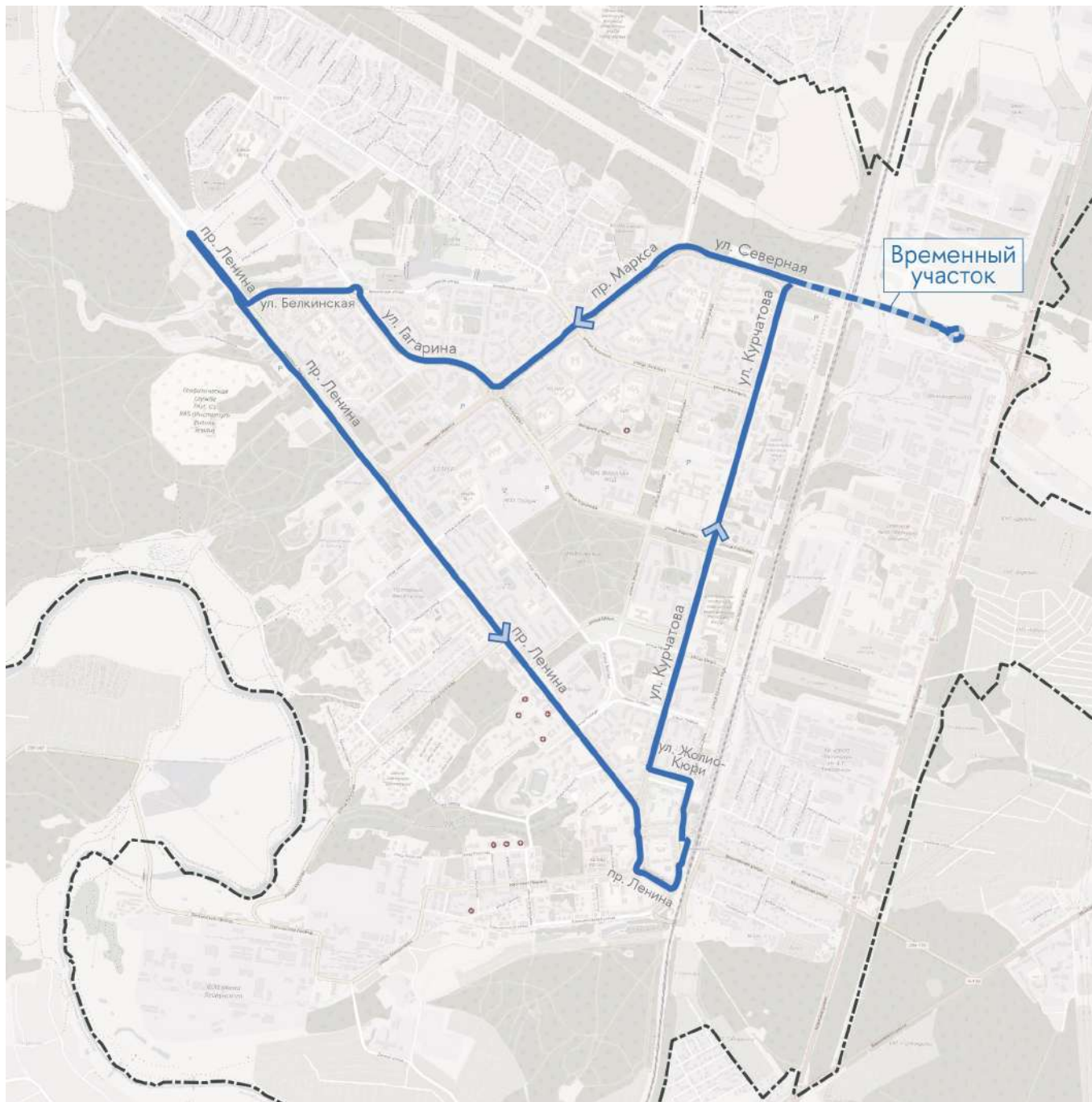


# Маршрут №4А

Кольцевой маршрут.  
Индекс «А» — движение  
по часовой стрелке

Новая трасса позволит  
снизить интервалы  
движения на маршруте

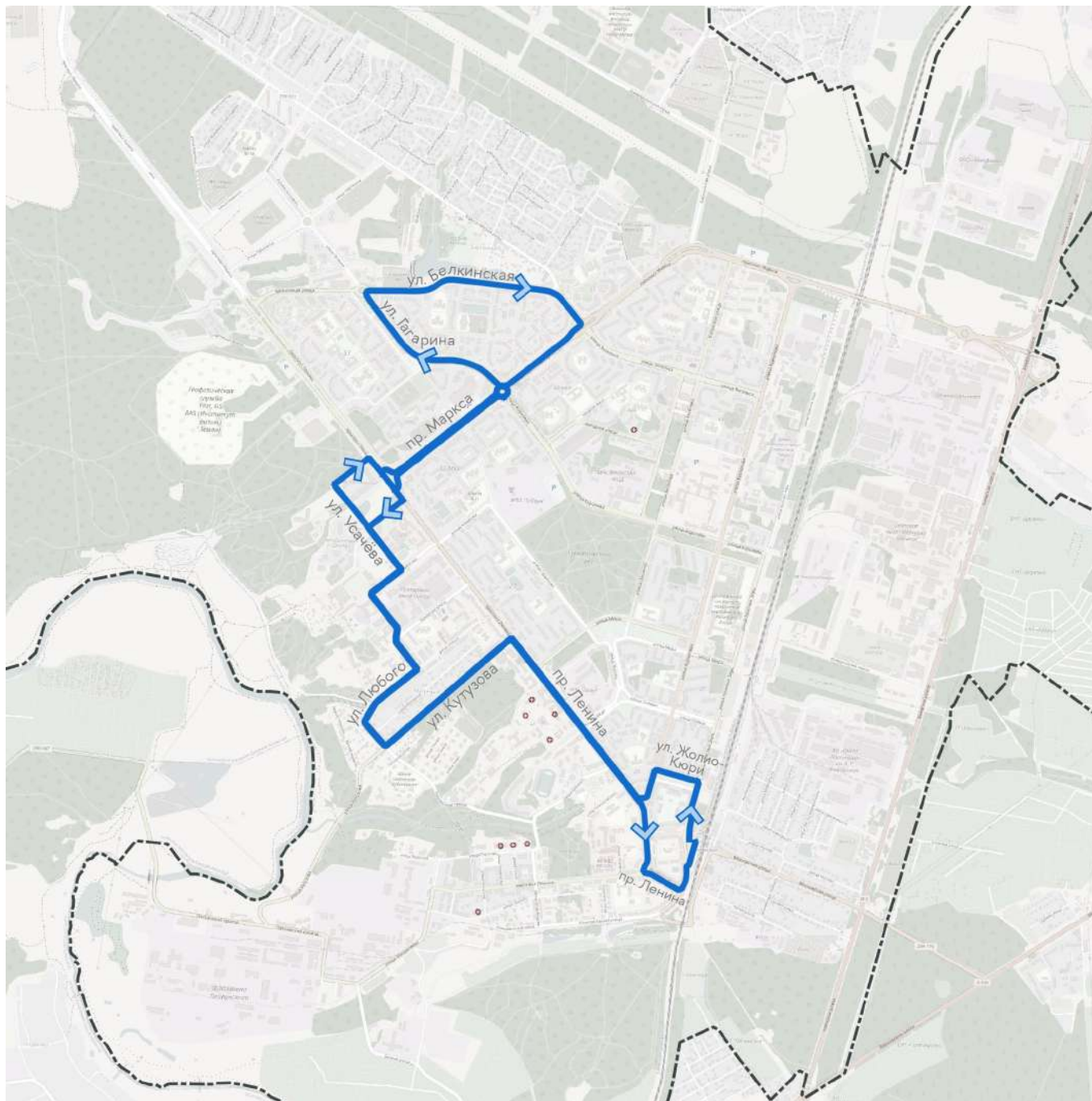




# Маршрут №4Б

Кольцевой маршрут.  
Индекс «Б» — движение  
против часовой стрелки

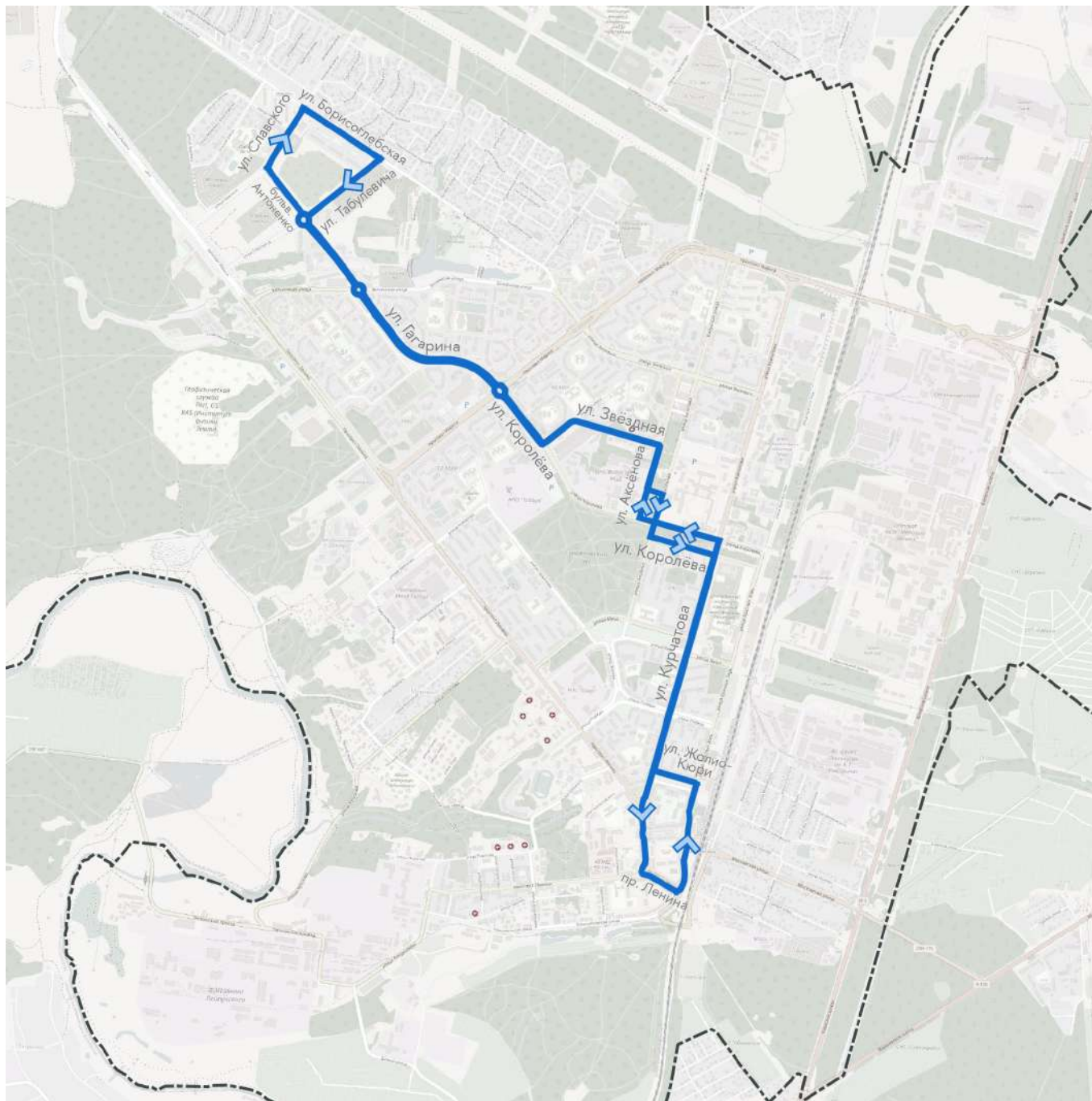
Новая трасса позволит  
снизить интервалы  
движения на маршруте



# Маршрут №5

Посёлок Мирный и ЖК Солнечная долина будут связаны с проспектом Маркса. Появятся новые направления поездок

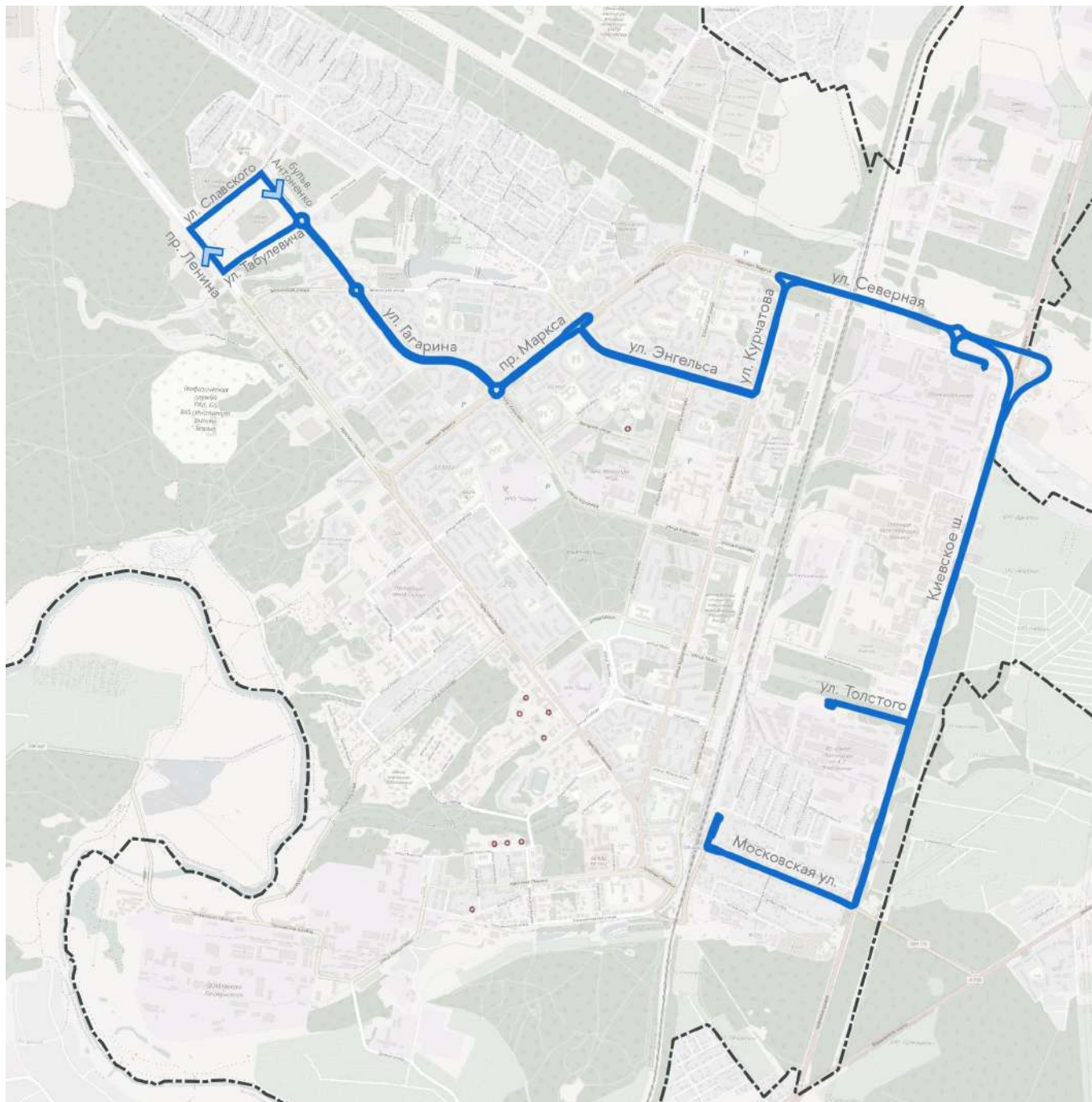
Улучшится обслуживание улицы Белкинская (сейчас около 1000 человек живут далее нормативного расстояния от остановок)



# Маршрут №7

Транспорт вернётся на улицы Королёва и Звёздная (сейчас 2700 человек живут далее нормативного расстояния до остановок)

Транспорт появится на бульваре Антоненко и улице Табулевича (школа №19, ЖК Космос, Космос 2.0, Новый город, Квартал №5)

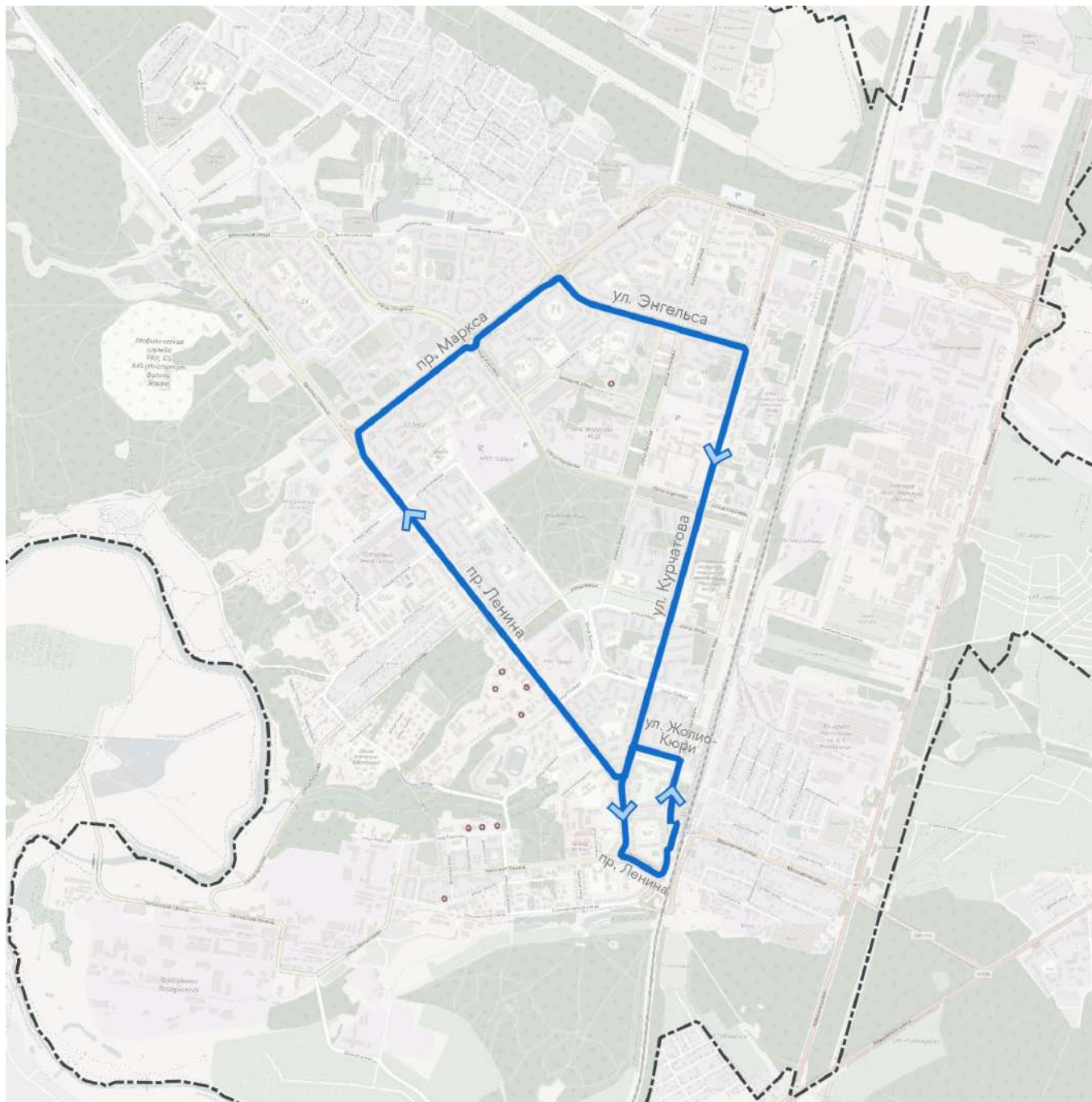


# Маршрут №8

Транспорт появится на  
улице Табулевича

Возникнет связь  
Заовражья с Музыкальной  
школой и Киевским ш.

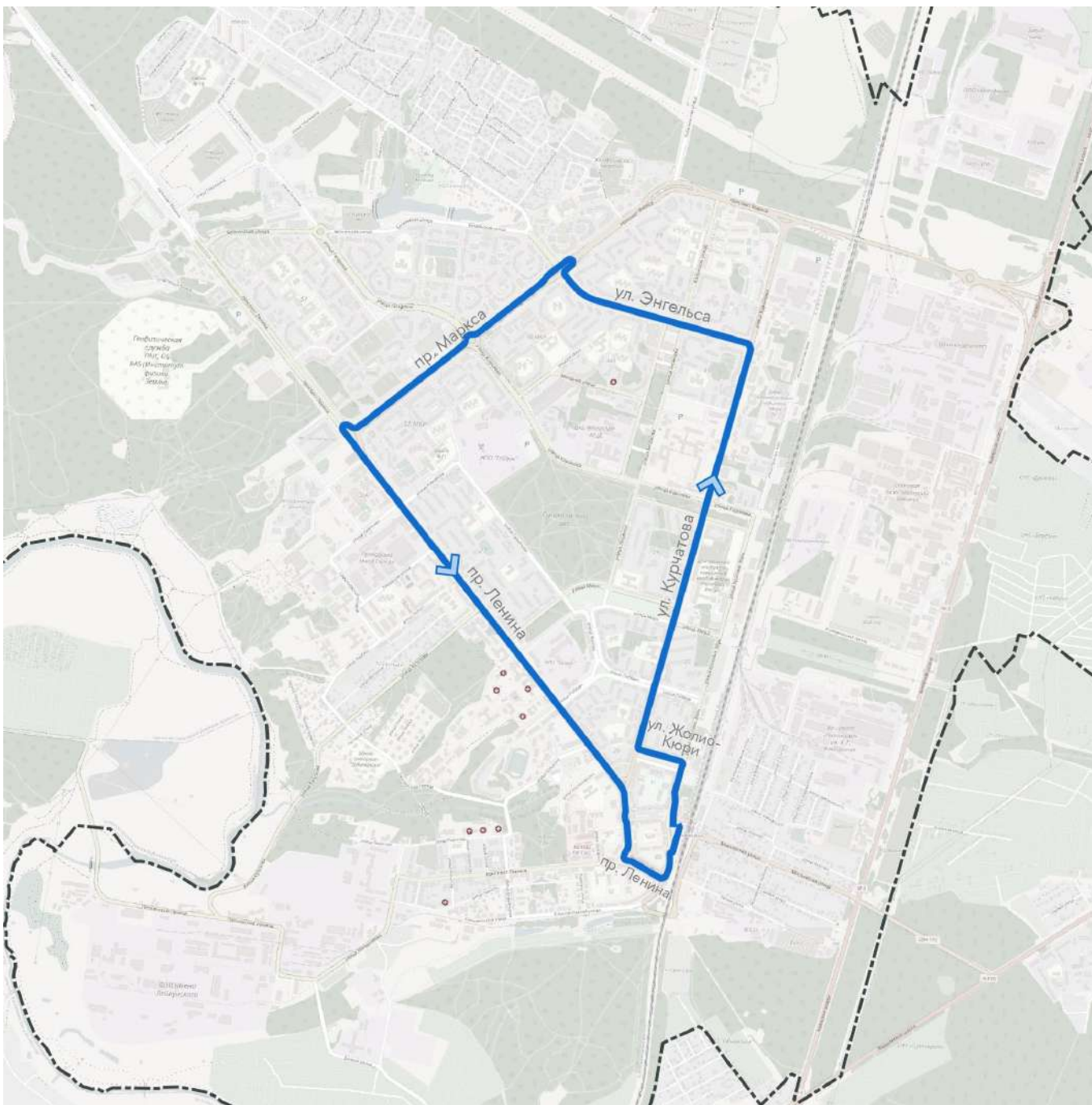
Координация расписания  
с маршрутом №21 на  
Киевском шоссе



# Маршрут №9А

Кольцевой маршрут.  
Индекс «А» — движение  
по часовой стрелке

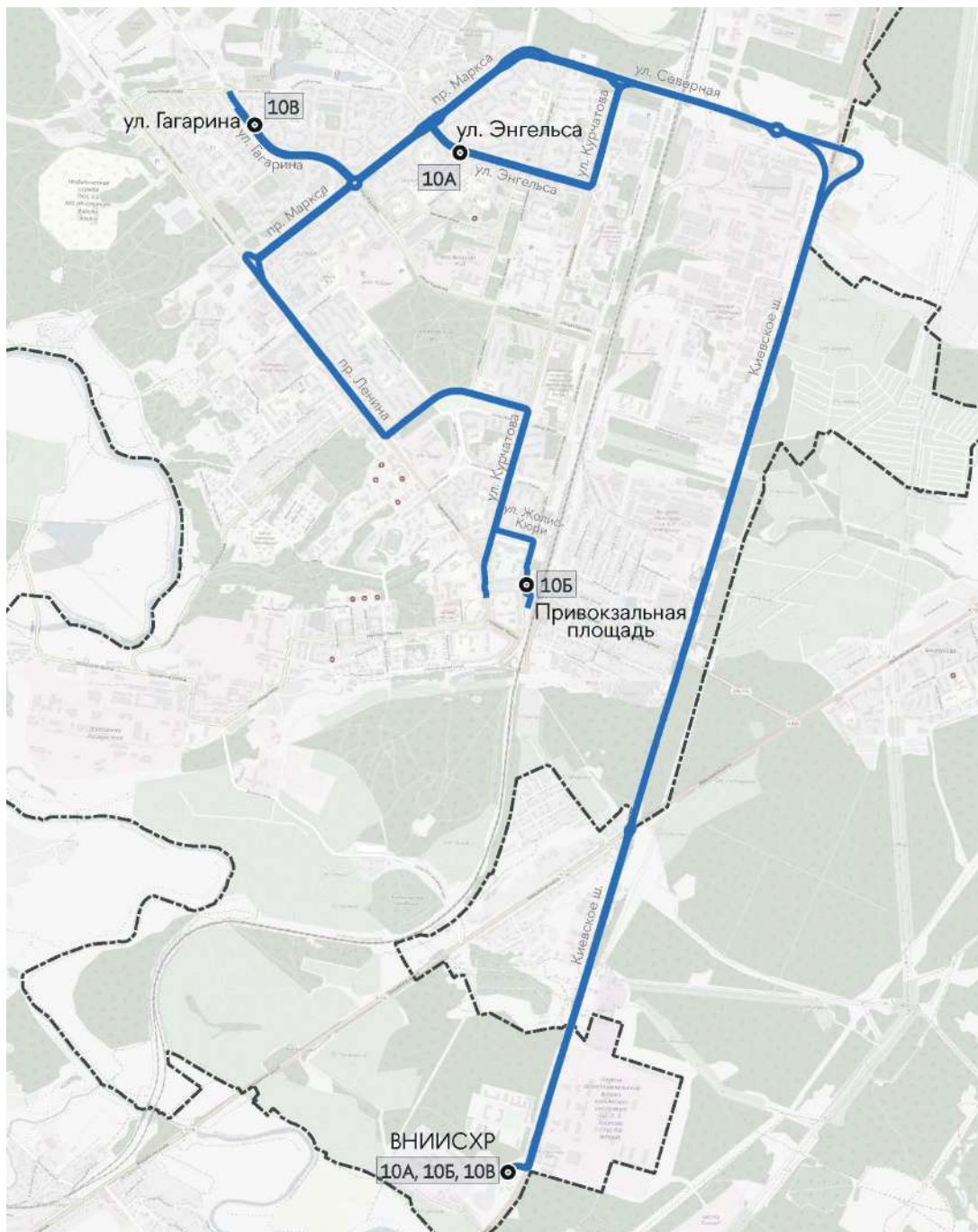
На маршруте будут  
использоваться автобусы  
большого класса



# Маршрут №9Б

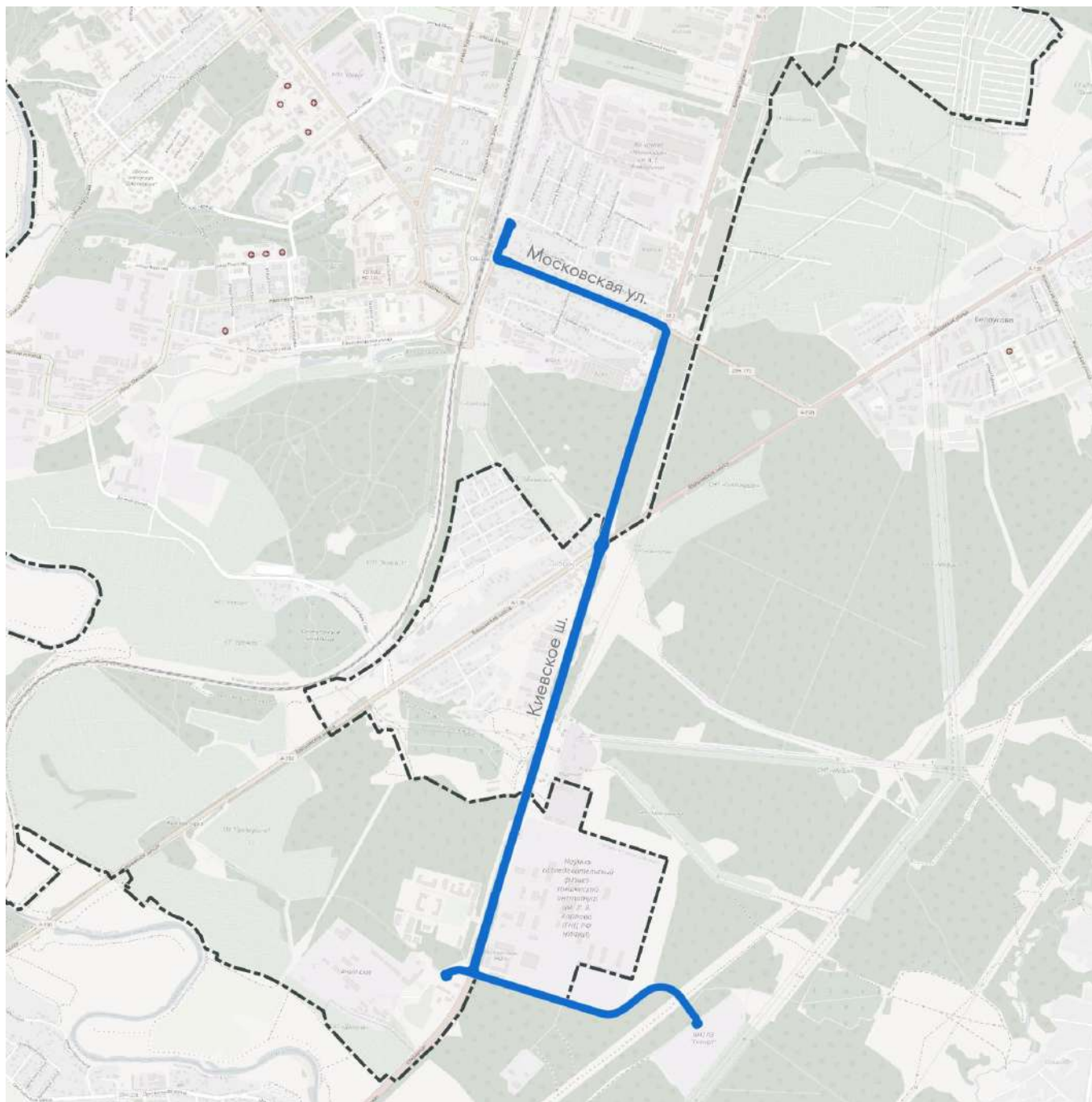
Кольцевой маршрут.  
Индекс «Б» — движение  
против часовой стрелки

На маршруте будут  
использоваться автобусы  
большого класса



# Маршрут №10

Маршрут предлагается к переводу в «заказной»

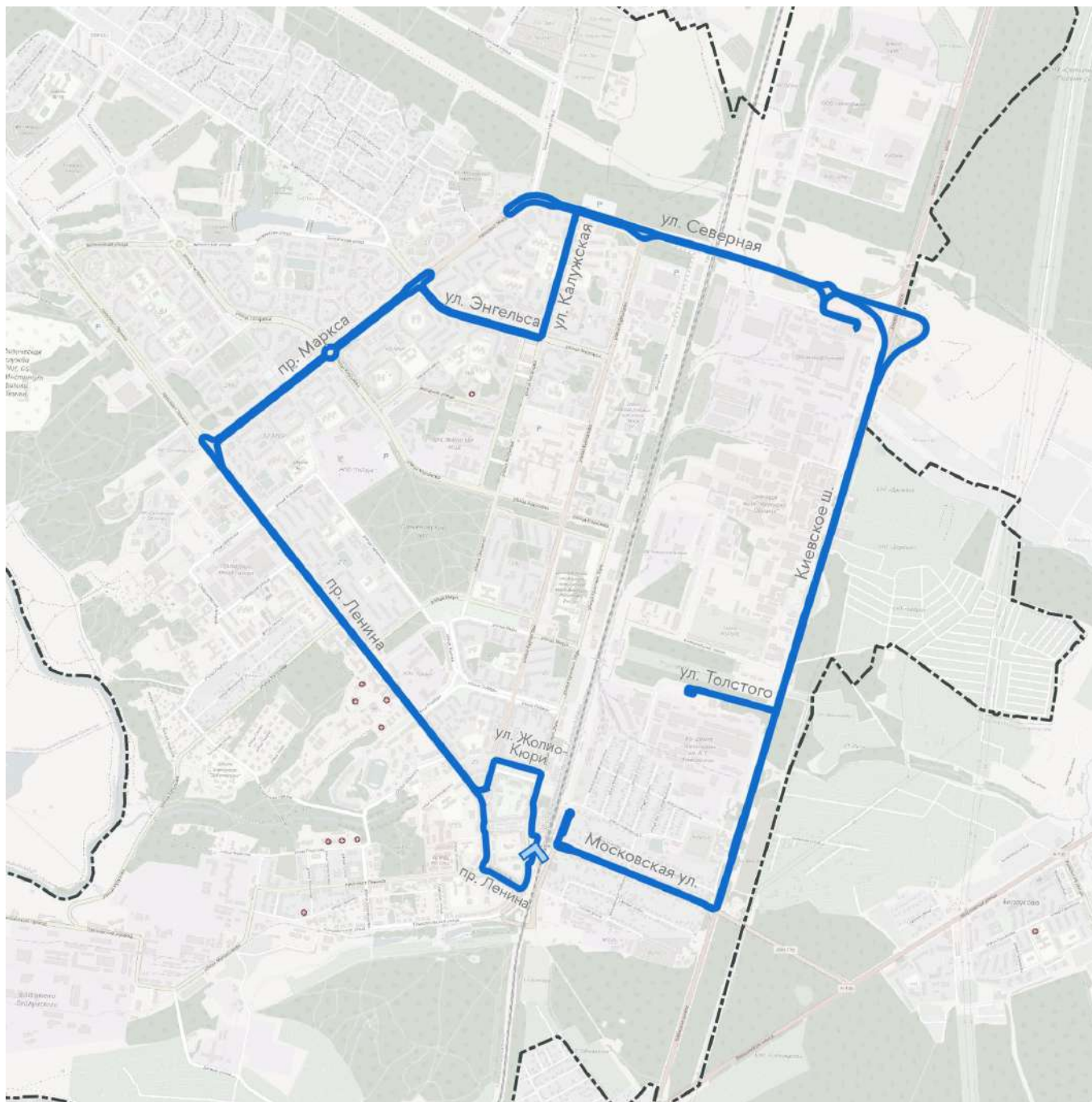


# Маршрут №11

Переименование маршрута из №1 в №11.

№1 передаётся маршруту Старого города для упрощения навигации (там будут №1, №2 и №3)

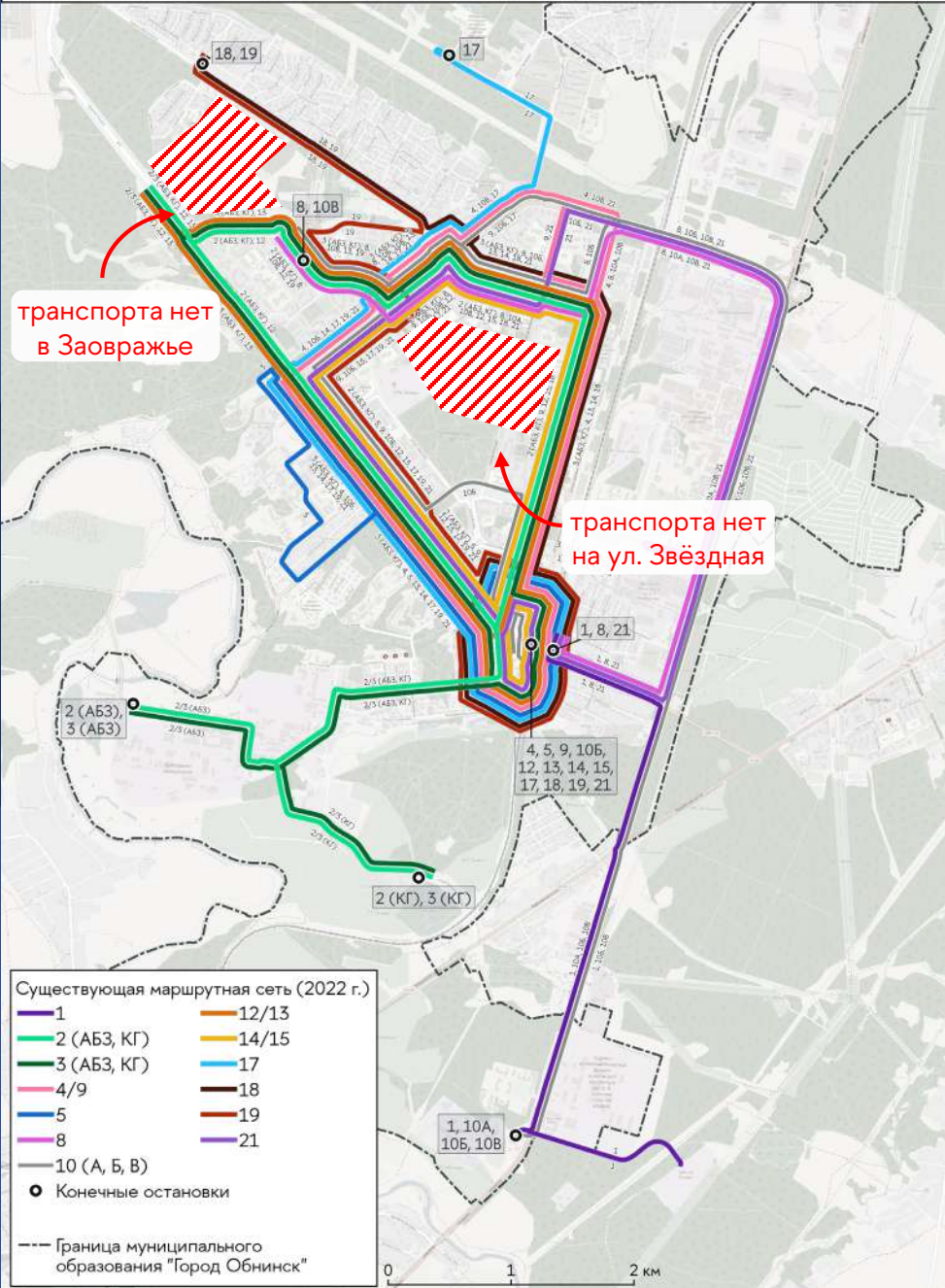




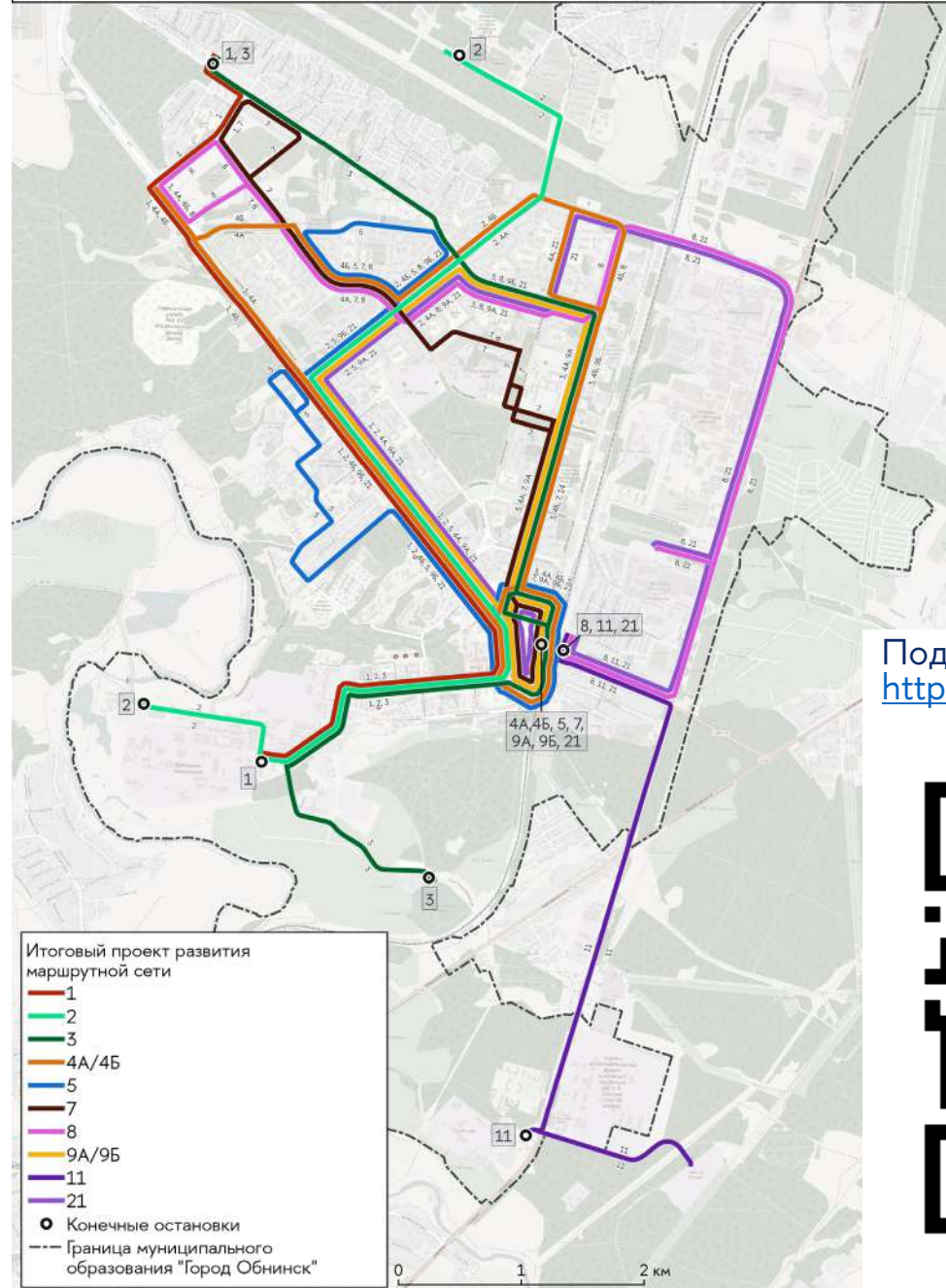
# Маршрут №21

Координация расписания  
с маршрутом №8 на  
Киевском шоссе

## Существующая маршрутная сеть



## Итоговый проект развития маршрутной сети



Подробная статья о проекте:  
<https://transport-obninsk.hse.ru/>

